

Zukunftsperspektiven Westenholz

E 463960 m



Dokumentation
Beteiligungsveranstaltung Ortsteilentwicklung Westenholz
16.11.2022

Impressum

Herausgeberin	Stadt Delbrück
Bearbeitung	plan-lokal Körbel + Scholle Stadtplaner PartmbB
Bildnachweis	plan-lokal Körbel + Scholle Stadtplaner PartmbB

Inhalt der Dokumentation

1 Einführung und Information	4
2 Denkarium – Ergebnisse der Beteiligung	7
3 Themeninseln – Ergebnisse der Beteiligung	17
4 Ausblick	27



1 Einführung und Information

In den vergangenen zwei Jahren hat es in Westenholz, dem zweitgrößten Stadtteil der Stadt Delbrück, einige bauliche Veränderungen gegeben. Durch die Realisierung neuer Baugebiete und die Erweiterung bestehender Strukturen wurden somit zukunftsweisen- de Rahmenbedingungen geschaffen, die sich positiv auf den Ortsteil auswirken.

Um die Entwicklung des Ortsteils in den nächsten Jahren fortzuführen, hat die Stadt Delbrück zur Beteiligungsveranstaltung „Zukunftsperspektiven für Westenholz“ eingeladen. Ziel der Veranstaltung

war es, ortsrelevante Themen zu diskutieren, sowie Einschätzungen und Wünsche der Teilnehmenden zu identifizieren. Die Einschätzungen, Wünsche und Entwicklungsvorstellungen dienen nun als Grundlage für eine gemeinsame Weiterarbeit in den kommenden Jahren.

Diese Dokumentation hält den Ablauf der Veranstaltung „Zukunftsperspektiven für Westenholz“ fest und zeigt dabei die Ergebnisse der einzelnen Stationen des Abends. In einem nächsten Schritt werden die gesammelten Erkenntnisse durch die Projektverantwortlichen der Stadt Delbrück ausgewertet.

Ablauf der Veranstaltung

18:00	Begrüßung Markus Hückelheim, Stadt Delbrück
18:05	Einführung in die Veranstaltung Thomas Scholle, plan-lokal
18:10	Input zur Ausgangslage und Perspektive Markus Hückelheim, Stadt Delbrück
18:20	Arbeitsphase I: "Denkarium" Methodische Einführung Individuelle Bewertung an den Plakaten Zusammenfassung der Ergebnisse
18:50	Arbeitsphase II: "Themeninseln" / Diskussion an Themenständen Methodische Einführung Offene Diskussion an den Stellwänden Mit "Aktiv-Pause"
19:40	Ergebnispräsentation und Diskussion Kurzvorstellung der Arbeitsergebnisse durch die Gastgeber Diskussion im Plenum
20:20	Zusammenfassen der Workshop-Ergebnisse
20:25	Fazit und Ausblick
20:30	Verabschiedung

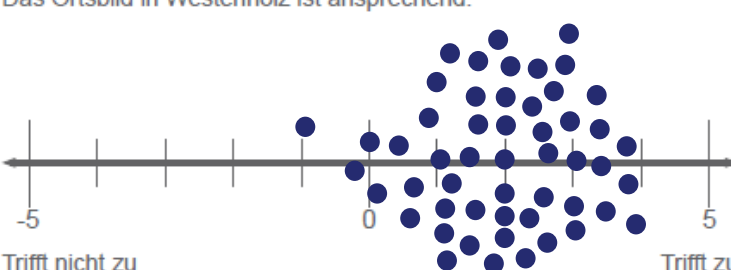

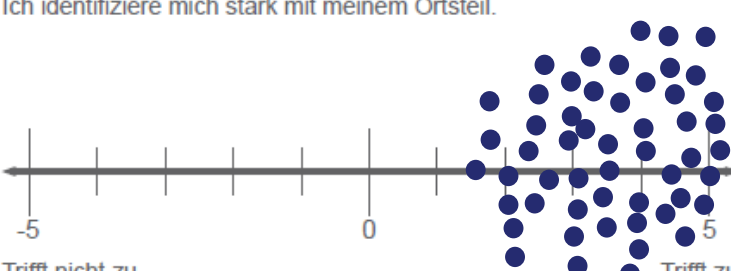





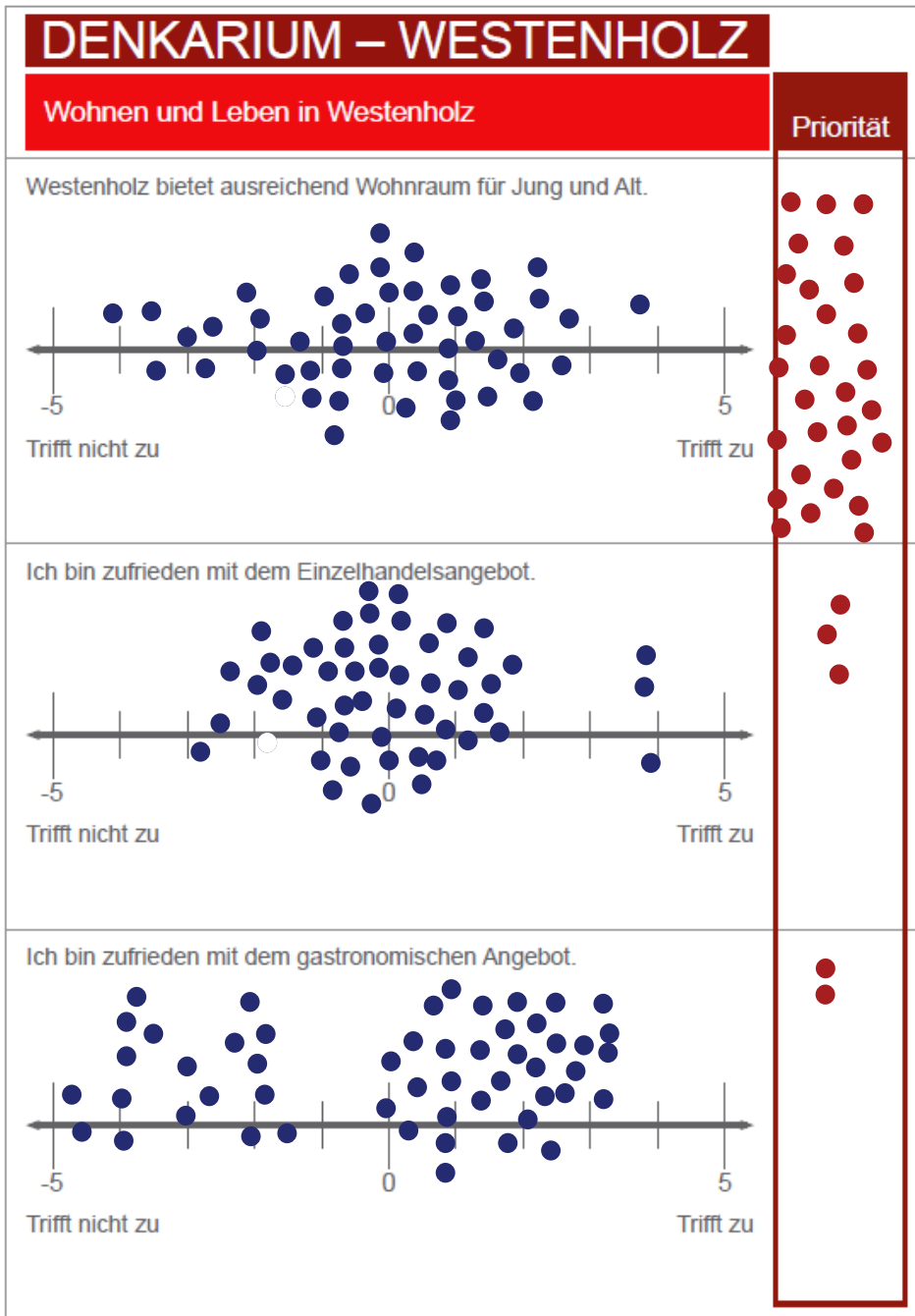
2 Denkarium Ergebnisse der Beteiligung

Das Denkarium dient der Erzeugung eines Meinungsbildes zu vorher abgestimmten und örtlich relevanten Themen durch alle Teilnehmenden. Durch das Bewerten verschiedener Thesen von -5 (trifft nicht zu) bis 5 (trifft zu) lässt sich ein Stimmungsbild aller Beteiligten hinsichtlich der relevanten Themen der Ortsentwicklung ablesen. Darüber hinaus können alle Teilnehmenden vier Prioritätspunkte verteilen. Das Verteilen der Prioritätspunkte lässt erkennen, welche Thesen aus individueller Perspektive von besonderer Bedeutung sind. Die Ergebnisse des Denkariums können für sich allein stehen, aber auch als Grundlage für

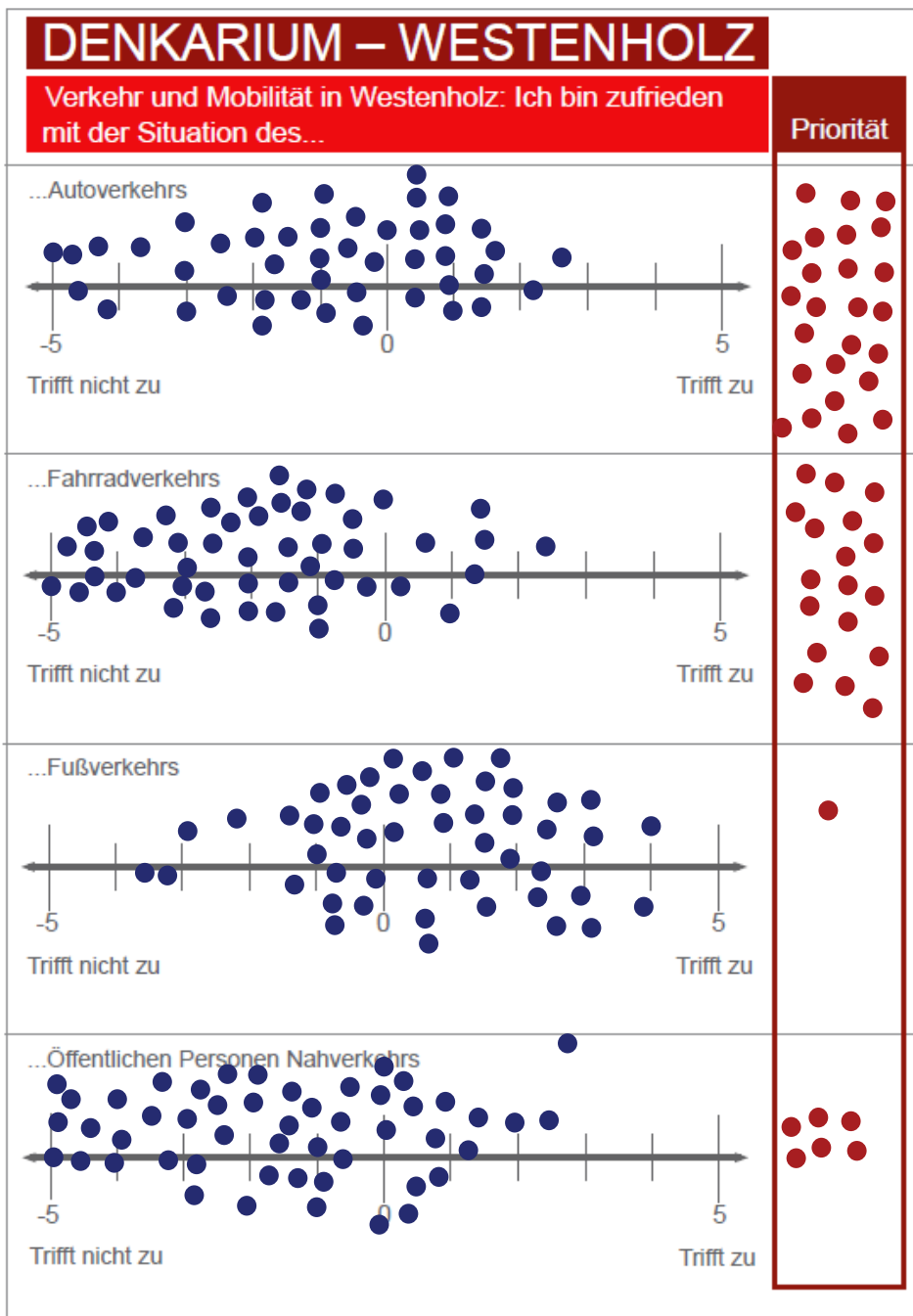
Diskussionen und vertiefende Gespräche in der zweiten Arbeitsphase dienen. Im folgenden sind die Beurteilungen aller Teilnehmenden zu verschiedenen Themen zu sehen.

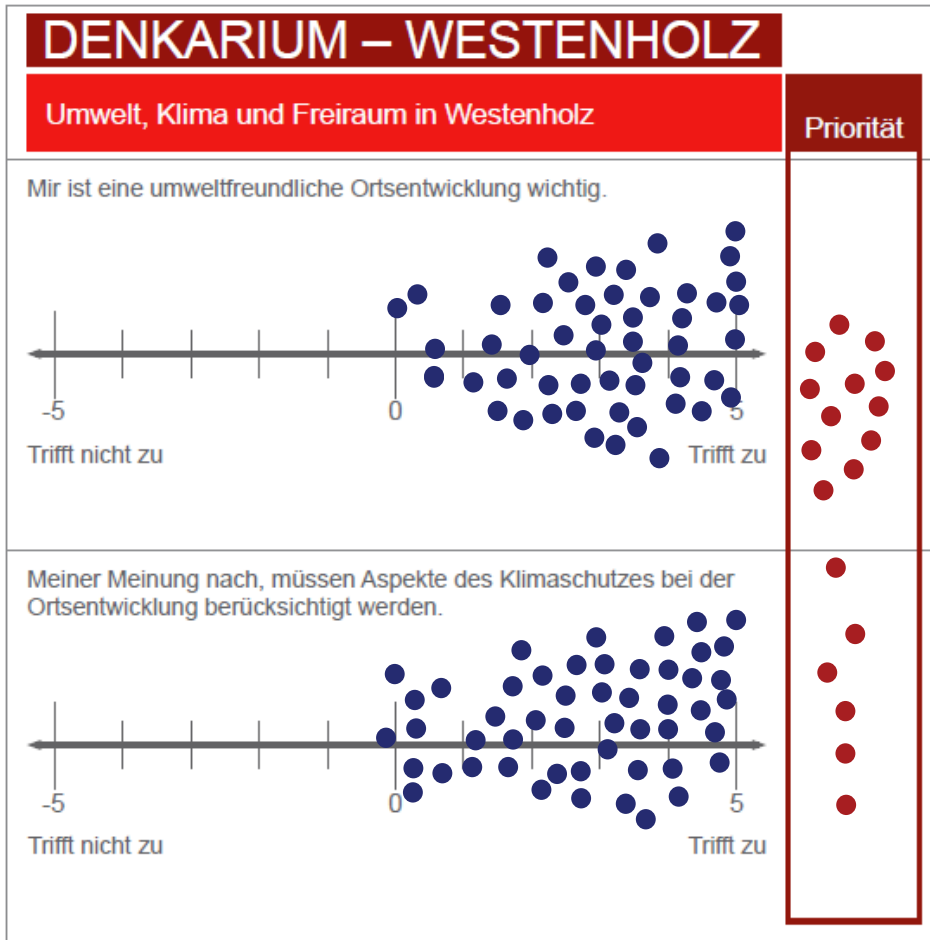
Ortsbild, Ortsidentität und öffentlicher Raum in Westenholz

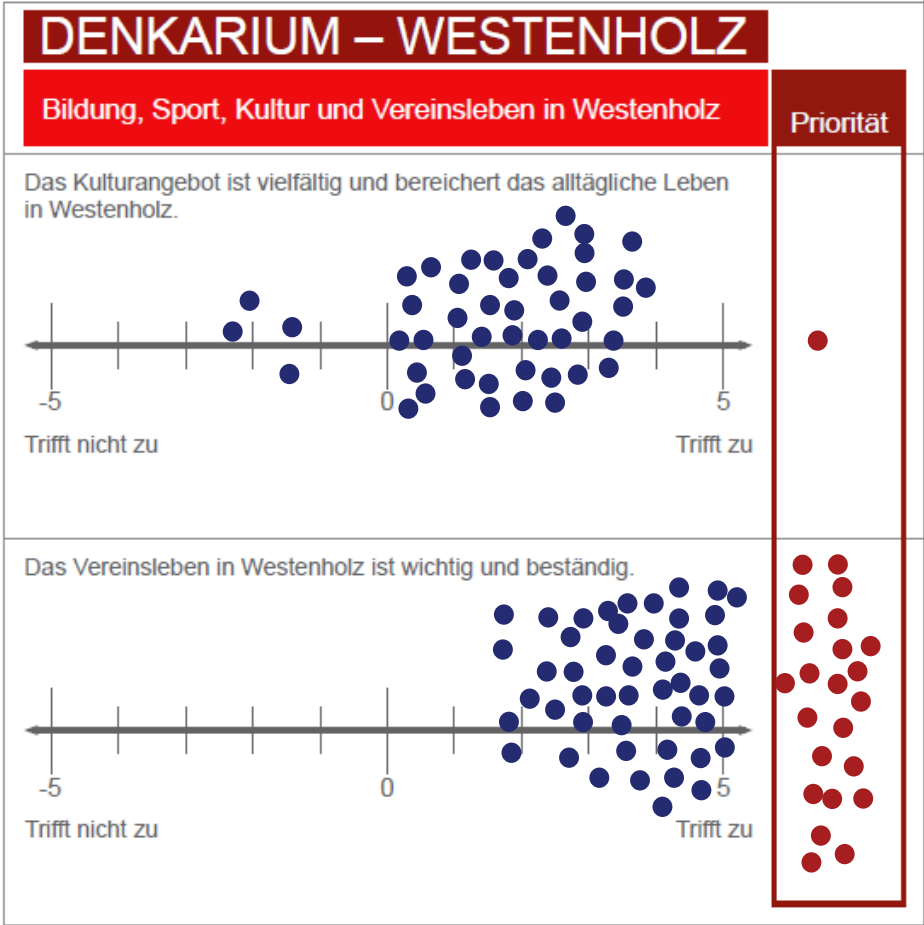
DENKARIUM – WESTENHOLZ	
Ortsbild, Ortsidentität und öffentlicher Raum in Westenholz	Priorität
<p>Das Ortsbild in Westenholz ist ansprechend.</p> 	
<p>Ich identifiziere mich stark mit meinem Ortsteil.</p> 	
<p>Die Westenholzer Straße und ihre anschließenden öffentlichen Räume sind hochwertig und laden zum Verweilen ein.</p> 	



Verkehr und Mobilität in Westenholz



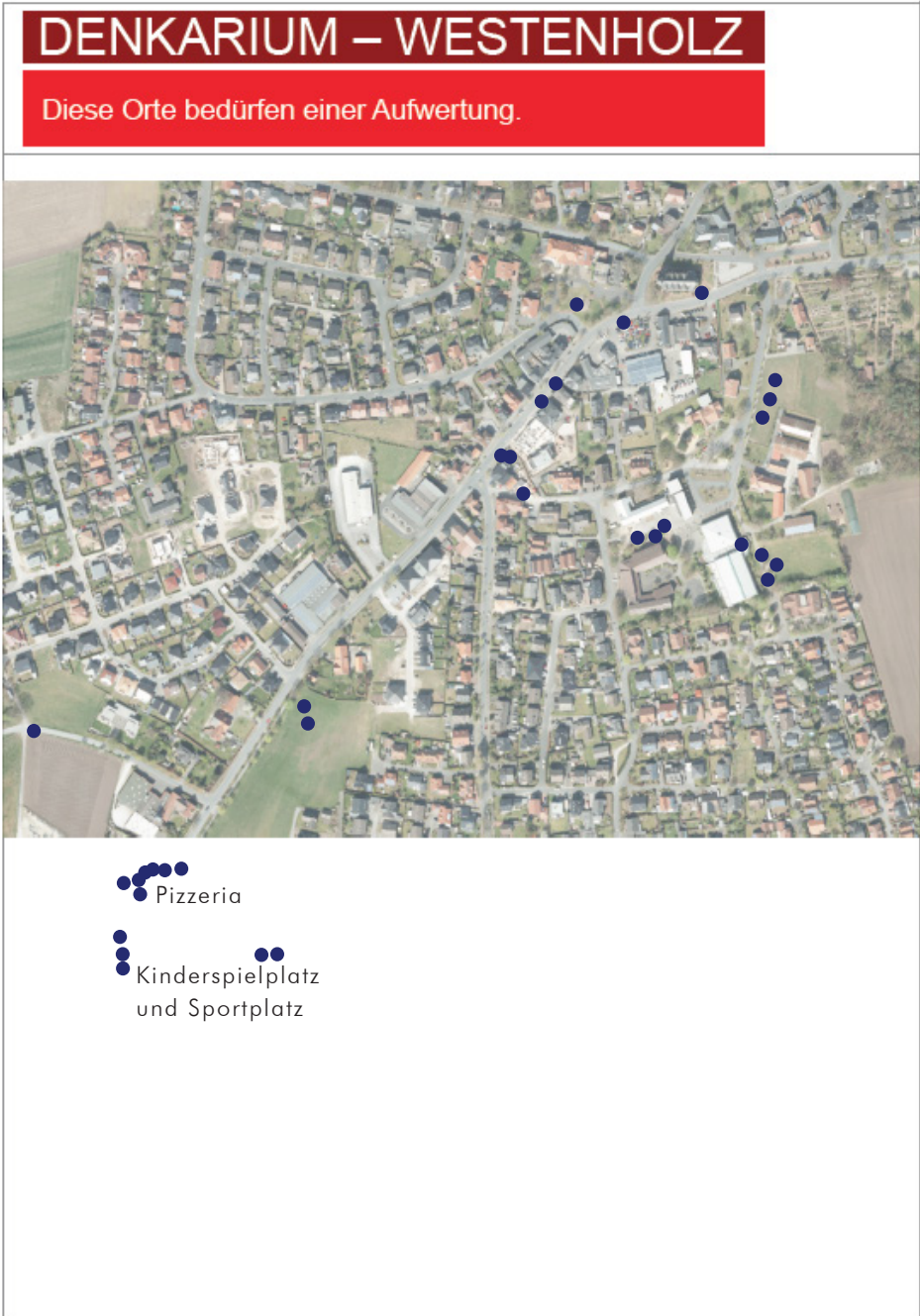




Hier halte ich mich gern auf.



Diese Orte bedürfen einer Aufwertung.



Hier sollte die Verkehrssituation verbessert werden.

DENKARIUM – WESTENHOLZ

Hier sollte die Verkehrssituation verbessert werden.



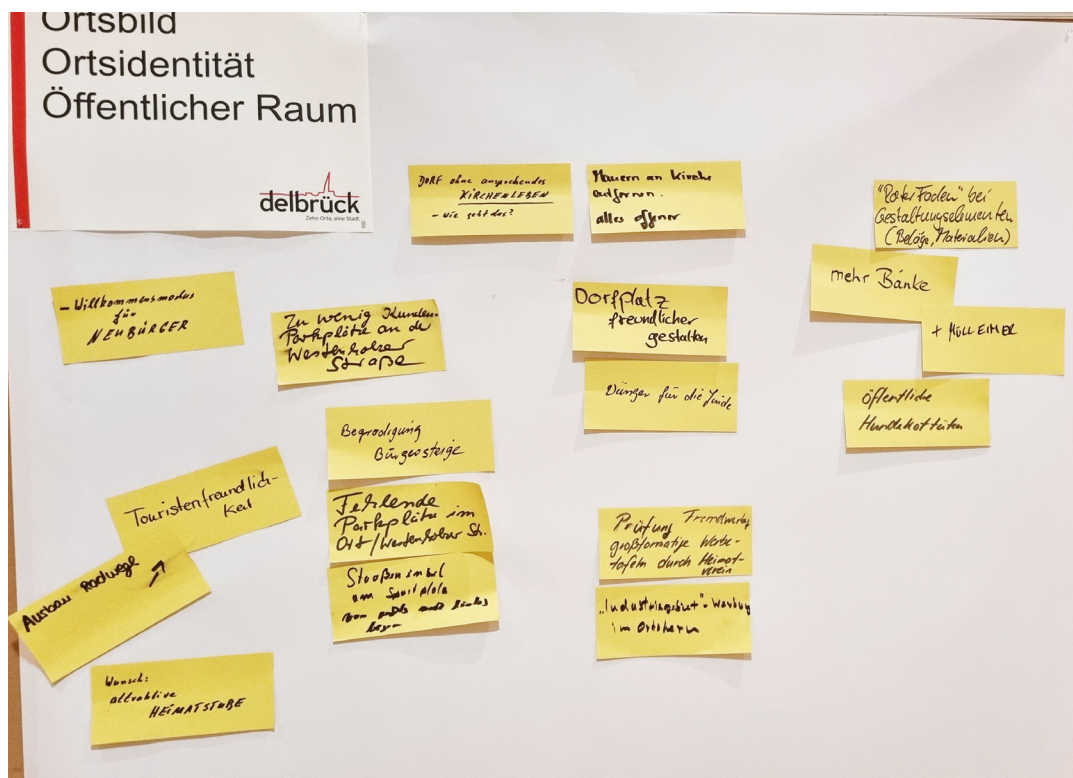
The image shows an aerial photograph of the village of Westenholtz. The map is overlaid with numerous blue dots, which serve as markers for specific locations where traffic conditions are identified as needing improvement. These dots are scattered across the village, with a higher concentration in the central residential area and along the main roads connecting the village to the surrounding countryside. The map also shows the layout of roads, buildings, and green spaces within the village.



3 Themeninseln Ergebnisse der Beteiligung

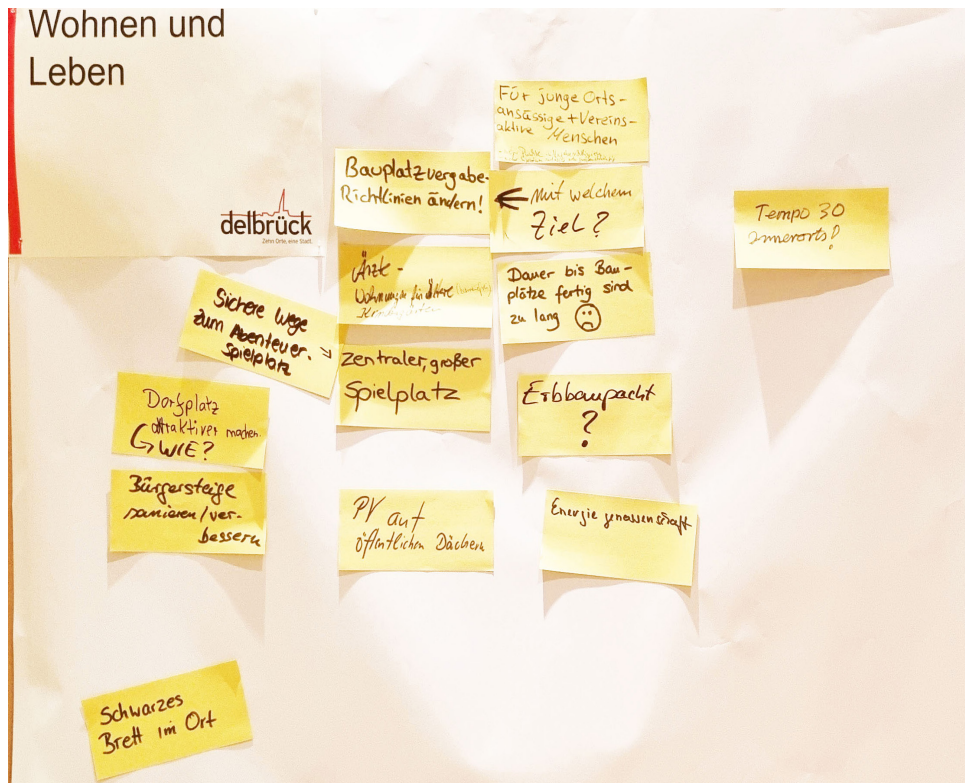
Die Themeninseln bieten allen Teilnehmenden die Möglichkeit erste Ideen und Zukunftsvorstellungen für die Ortsentwicklung zu diskutieren und an themenbezogenen Stellwänden zu dokumentieren. Die Vorschläge und Anregungen der Teilnehmenden sind auf den folgenden Seiten dokumentiert.

Themeninsel Ortsbild, Ortsidentität, Öffentlicher Raum in Westenholz



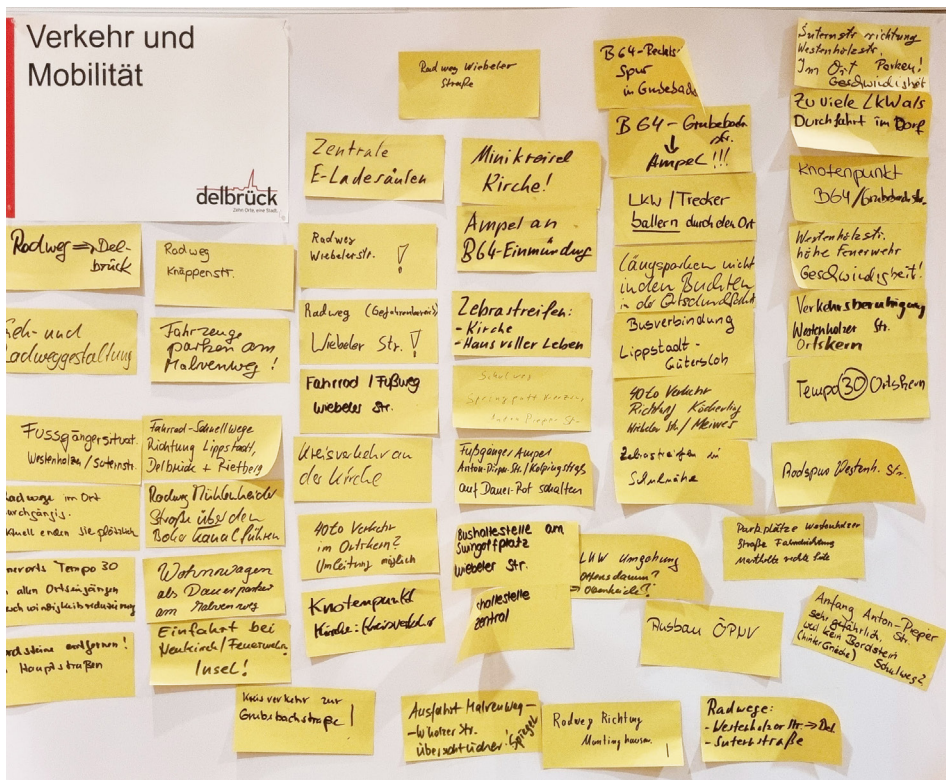
- Willkommensmodus für Neubürger
- Touristenfreundlichkeit
- Ausbau Radwege
- Wunsch: attraktive Heimatstube
- Dorf ohne ansprechendes Kirchenleben: Wie geht das?
- Zu wenig Parkplätze / Kundenparkplätze an der Westenholzer Straße
- Begradigung Bürgersteige
- Straßeninsel am Sportplatz von rechts nach links legen
- Mauern an Kirche entfernen, alles offener
- Dorfplatz freundlicher gestalten
- Dünger für die Linde
- Roter Faden bei Gestaltungselementen (Beläge, Materialien)
- Mehr Bänke und Mülleimer
- Öffentliche Hundekotlöcher

Themeninsel Wohnen und Leben in Westenholz



- Sichere Wege zum Abenteuerspielplatz
- Dorfplatz attraktiver machen: Wie?
- Bürgersteige sanieren / verbessern
- Schwarzes Brett im Ort
- Bauplatzvergaberichtlinien ändern
- Ärzte
- Wohnungen für Ältere (barrierefrei)
- Kindergärten
- Zentraler, großer Spielplatz
- PV auf öffentlichen Dächern
- Für junge ortsansässige und vereinsaktive Menschen: Mehr Punkte in Vergaberichtlinien und mehr Eigentum zulassen oder größenabhängig
- Dauer bis Bauplätze fertig sind zu lang
- Erbbaupacht?
- Energiegenossenschaft
- Tempo 30 innerorts

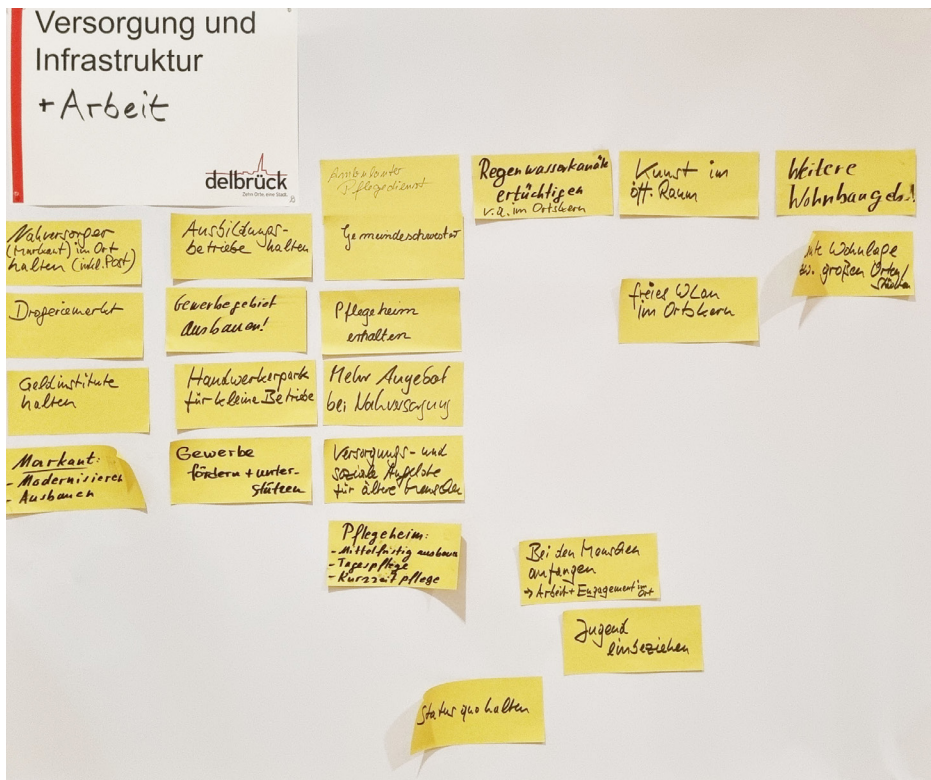
Themeninsel Verkehr und Mobilität in Westenholz



- Radweg nach Delbrück
- Geh- und Radweggestaltung
- Fußgängersituation Westenholz/ Suternstraße
- Radwege im Ort durchgängig, aktuell enden sie plötzlich
- Innerorts Tempo 30, an allen Ortseingängen Geschwindigkeitsreduzierung
- Bordsteine entfernen an Hauptstraßen
- Radweg Knäppenstraße
- Fahrzeuge parken am Malvenweg
- Fahrrad-Schnellwege Richtung Lippstadt, Delbrück und Rietberg
- Radweg Mühlenheider Straße über den Bokerkanal führen
- Wohnwagen als Dauerparker am Malvenweg
- Einfahrt bei Neukirch/Feuerwehinsel
- Kreisverkehr zur Grubebachstraße
- Zentrale E-Ladesäule
- Rad- und Fußweg Wiebeler Straße als Gefahrenbereich

- Kreisverkehr an der Kirche
- 40t Verkehr im Ortskern? Umleitung möglich
- Knotenpunkt Kirche, Kreisverkehr
- Ausfahrt Malvenweg – Westenholzer Straße übersichtlicher mit Spiegel
- Minikreisel Kirche
- Ampel an B64-Einmündung
- Zebrastreifen: Kirche, Haus voller Leben
- Schulweg Springpatt Kirche an der Pieper-Str.
- Fußgängerampel Anton-Pieper-Str./ Kolpingstraße auf Dauer Rot schalten
- Bushaltestelle am Swingolfplatz/ Wiebler Straße
- Haltestelle zentral
- Radweg Richtung Mantinghausen
- B64-Grubebachstraße Ampel
- LKW/ Trecker ballern durch den Ort
- Längsparken nicht in den Buchten in der Ortsdurchfahrt
- Busverbindungen Lippstadt-Gütersloh
- 40t Verkehr Richtung Köcherling Wiebeler Straße/ Meiwes
- Zebrastreifen in Schulnähe
- LKW Umgehung Oftensdamm/ Odenkirche
- Ausbau ÖPNV
- Suterstraße Richtung Westenholzer Straße, im Ort parken und Geschwindigkeit
- Zu viele LKW als Durchfahrt im Dorf
- Knotenpunkt B64/ Grubenbachstraße
- Westenholzer Straße, höhe Feuerwehr Geschwindigkeit
- Verkehrsberuhigung Westenholzer Straße Ortskern
- Tempo 30 im Ortskern
- Radspur Westenholzer Straße
- Parkplätze Westenholzer Straße Fahrtrichtung Mastholte rechte Seite
- Anfang Anton-Pieper-Straße sehr gefährlich, weil kein Bordstein, hinter Grieche, Schulweg

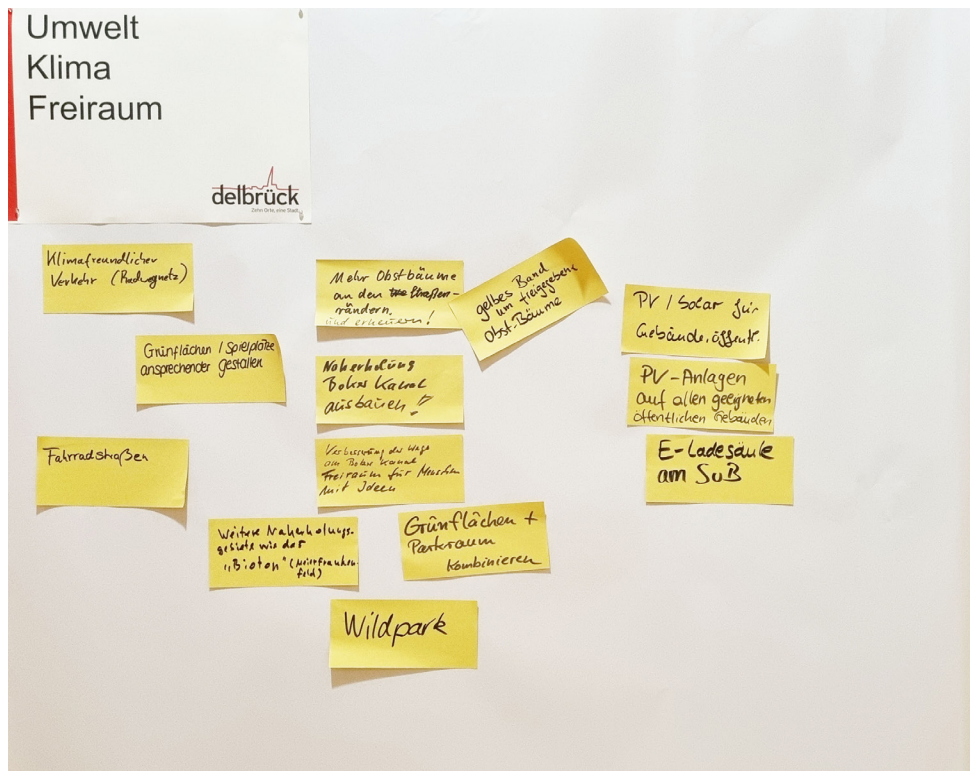
Versorgung, Infrastruktur und Arbeit in Westenholz



- Nahversorger (Markant) im Ort halten (inkl. Post)
- Drogeriemarkt
- Geldinstitute halten
- Markant modernisieren und ausbauen
- Ausbildungsbetriebe halten
- Gewerbegebiet ausbauen
- Handwerkerpark für kleine Betriebe
- Gewerbe fördern und unterstützen
- Ambulanter Pflegedienst
- Gemeindefschwester
- Pflegeheim erhalten
- Mehr Angebote bei Nahversorgung
- Versorgungs- und soziale Angebote für ältere Menschen
- Pflegeheim mittelfristig ausbauen und Tagespflege, Kurzzeitpflege
- Bei den Menschen anfangen, Arbeit und Engagement im Ort

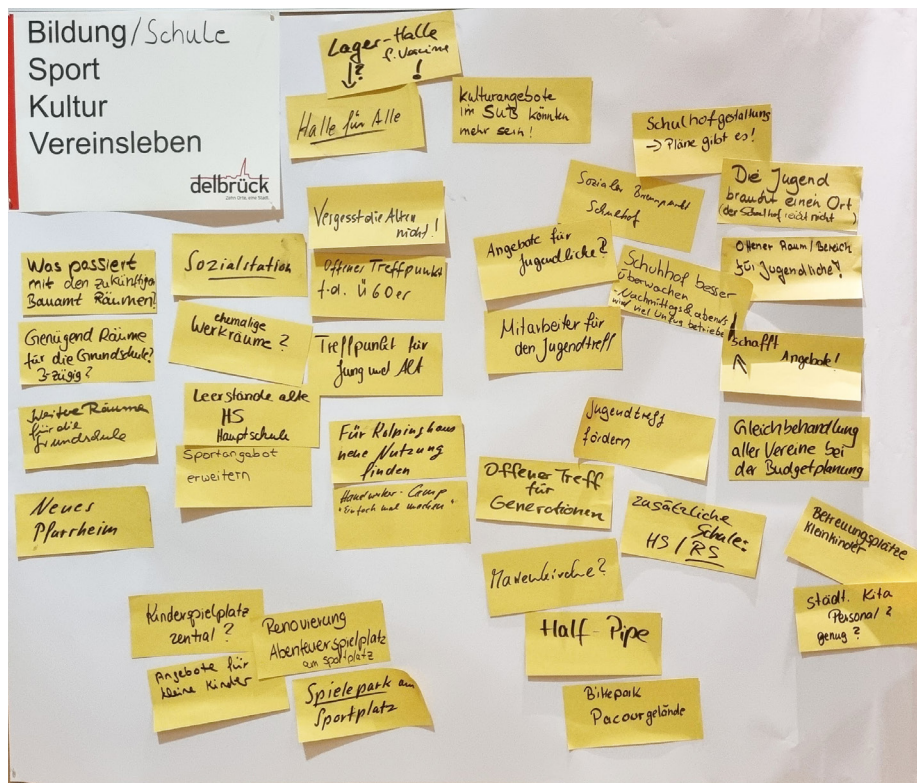
- Status quo halten
- Jugend einbeziehen
- Regenwasserkanäle ertüchtigen v.a. im Ortskern
- Kunst im öffentlichen Raum
- Freies WLAN im Ortskern
- Weitere Wohnbebauung
- Gute Wohnlage zwischen großen Orten/ Städten

Umwelt, Klima, Freiraum in Westenholz



- Klimafreundlicher Verkehr (Radwegnetz)
- Grünfläche/ Spielplätze ansprechender gestalten
- Fahrradstraßen
- Mehr Obstbäume an den Straßenrändern und erneuern!
- Gelbes Band um freigegebene Obstbäume
- Naherholung Boker Kanal ausbauen
- Verbesserung der Wege am Boker Kanal, Freiräume für Menschen mit Ideen
- Weitere Naherholungsgebiete wie das „Biotop“ (Meierfrankenfeld)
- Grünflächen und Parkraum kombinieren
- Wildpark
- PV-Anlage auf allen geeigneten öffentlichen Gebäuden
- E-Ladesäulen am SuB

Bildung, Sport, Kultur und Vereinsleben in Westenholz



- Was passiert mit den zukünftigen Bauamt Räumen?
- Genügend Räume für die Grundschule? 3-Zügig?
- Weitere Räume für die Grundschule
- Neues Pfarrheim
- Sozialisstation
- Ehemalige Werkräume?
- Leerstände alte HS Hauptschule
- Sportangebot erweitern
- Kinderspielplatz zentral?
- Angebote für kleine Kinder
- Renovierung Abenteuerspielplatz am Sportplatz
- Spielepark am Sportplatz
- Lager-Halle für Alle
- Vergesst die Alten nicht!
- Offener Treffpunkt für die Ü60er

- Treffpunkt für Jung und Alt
- Für Kolpinghaus neue Nutzung finden
- HandwerkerCamp „einfach mal machen“
- Kulturangebot im SuB könnten mehr sein
- Angebote für Jugendliche?
- Mitarbeiter für den Jugendtreff
- Sozialer Brennpunkt Schulhof
- Schulhofgestaltung, Pläne gibt es
- Die Jugend braucht einen Ort (der Schulhof reicht nicht)
- Schulhof besser überwachen, nachmittags und abends wird viel Unfug betrieben
- Offener Raum/ Bereich für Jugendliche
- Jugendtreff fördern
- Angebote schaffen
- Offener Treff für Generationen
- Marienkirche?
- Half-Pipe
- Bikepark/ Parcoursgelände
- Zusätzliche Schule HS/ RS?
- Gleichbehandlung aller Vereine bei der Budgetplanung
- Betreuungsplätze Kleinkinder
- Städtische Kita, Personal genug?



4 Ausblick

Die gesammelten Anregungen im Rahmen des Denkartiums und der Diskussionen an den Themeninseln dienen nun als Grundlage und Anregungen für weitere Entwicklungsprozesse im Ortsteil Westenholz. Die Verantwortlichen der Stadt Dellbrück werden die Informationen und Arbeitsergebnisse hinsichtlich der weiteren Ortsentwicklung auswerten. Darüber hinaus haben einzelne Bürgerinnen und Bürger konkrete Vorschläge gemacht, wie ein Teil der diskutierten Themen durch örtliche Vereine, Initiativen und Einzelpersonen abgedeckt und bearbeitet werden könnten.

Zum Ende der Veranstaltung bedankte sich Herr Hückelheim noch einmal recht herzlich für die rege Beteiligung und die wertvollen, zusammengetragenen Ergebnisse der Veranstaltung.

